

1 Flusshochwasser

1.1 Oberziel 1

Tabelle 1: Ergebnis der Fortschrittsbewertung zum Oberziel 1 im Überblick

Ziel	Beschreibung	Ergebnis
Ziel 1.1	Verbesserung der Flächenvorsorge durch Berücksichtigung der Hochwasserrisiken in der räumlichen Planung und Fachplanung	sehr große Fortschritte
Ziel 1.2	Sicherung von Flächen zur Vermeidung neuer Risiken und zum Erhalt von Retention und Wasserrückhalt in der räumlichen Planung	sehr große Fortschritte
Ziel 1.3	Steigerung des Anteils hochwasserangepasster (Flächen-) Nutzungen	nicht relevant
Ziel 1.4	Verbesserung der Bauvorsorge bei Neubau und Sanierungen (hochwasserangepasste Bauweise)	sehr große Fortschritte
Ziel 1.5	Verbesserung des hochwasserangepassten Umgangs (Lagerung, Verarbeitung) mit wassergefährdenden Stoffen	sehr große Fortschritte
Summe Oberziel 1	Vermeidung neuer Risiken (im Vorfeld eines Hochwassers) im Hochwasserrisikogebiet	sehr große Fortschritte

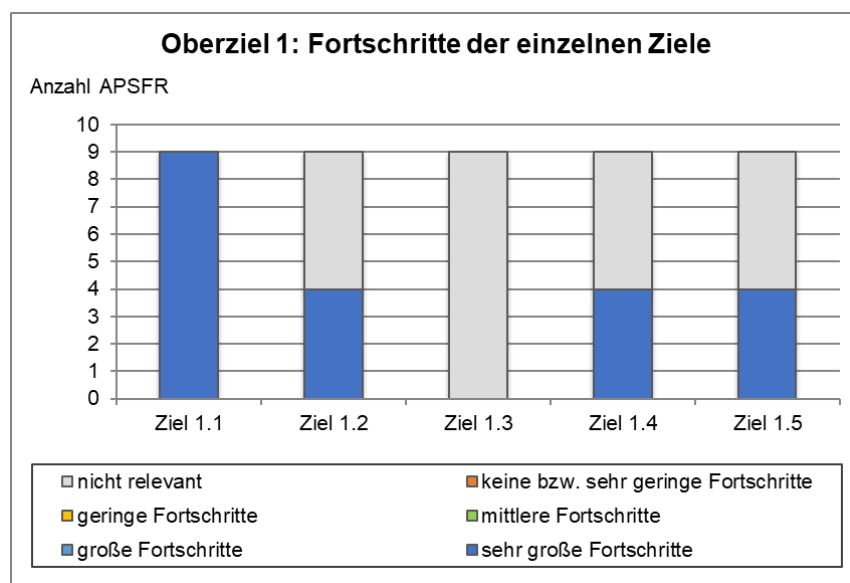


Abbildung 1: Fortschritte der einzelnen Ziele des Oberziels 1

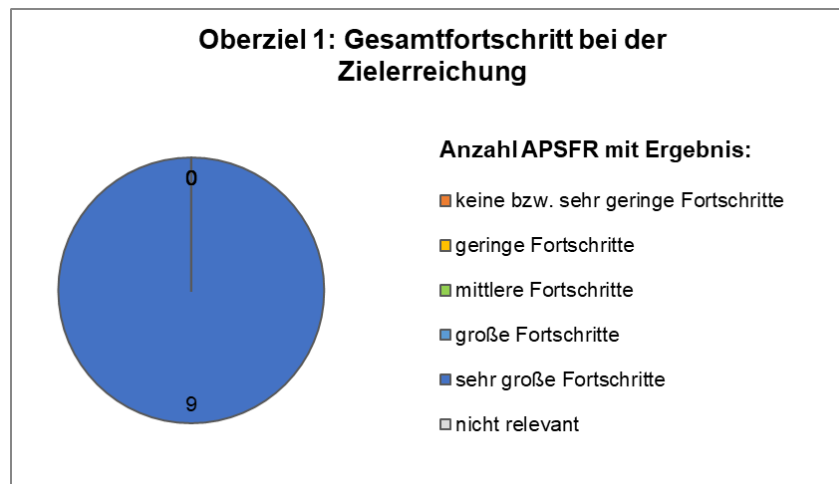


Abbildung 1: Gesamtfortschritte der Ziele des Oberziels 1

1.2 Oberziel 2

Tabelle 2: Ergebnis der Fortschrittsbewertung zum Oberziel 2 im Überblick

Ziel	Beschreibung	Ergebnis
Ziel 2.1	Verbesserung/Erhöhung des natürlichen Wasserrückhalts	sehr große Fortschritte
Ziel 2.2	Verbesserung des Wasserrückhalts in Siedlungsgebieten (Umgang mit Niederschlagswasser)	nicht relevant
Ziel 2.3	Verbesserung des Abflussvermögens in gefährdeten Bereichen	sehr große Fortschritte
Ziel 2.4	Minderung/Drosselung von Hochwasserabflüssen	sehr große Fortschritte
Ziel 2.5	Verbesserung des Schutzes gegen Überschwemmungen inklusive der Bauvorsorge im Bestand	sehr große Fortschritte
Ziel 2.6	Reduzierung des Schadenspotenzials in überschwemmungsgefährdeten Siedlungsgebieten durch Nutzungsanpassungen und -änderungen sowie durch die Verbesserung des angepassten Umgangs mit wassergefährdenden Stoffen	sehr große Fortschritte
Ziel 2.7	Ergänzung weiterer Schutzmaßnahmen bzw. Schaffung oder Verbesserung der Voraussetzungen zur Reduzierung bestehender Risiken	sehr große Fortschritte
Summe Oberziel 2	Reduktion bestehender Risiken (im Vorfeld eines Hochwassers) im Hochwasserrisikogebiet	sehr große Fortschritte

Anhang 8

Fortschritte zur Zielerreichung Fluss- und Küstenhochwasser

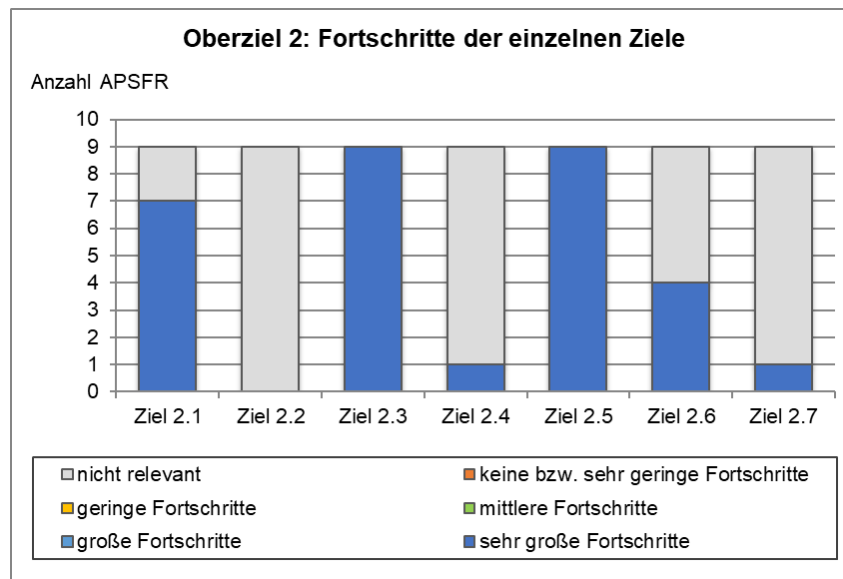


Abbildung 3: Fortschritte der einzelnen Ziele des Oberziels 2

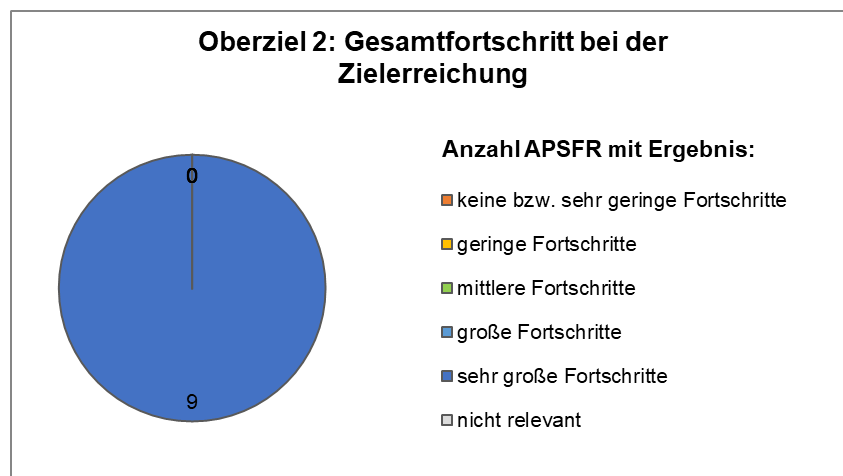


Abbildung 4: Gesamtfortschritte der Ziele des Oberziels 2

1.3 Oberziel 3

Tabelle 3: Ergebnis der Fortschrittsbewertung zum Oberziel 3 im Überblick

Ziel	Beschreibung	Ergebnis
Ziel 3.1	Bereitstellung und Verbesserung von Vorhersagen zu Sturmfluten, Hochwasser, Wasserständen	sehr große Fortschritte
Ziel 3.2	Verbesserung eines Krisenmanagements durch Alarm- und Einsatzplanung	nicht relevant
Ziel 3.3	Förderung der Kenntnisse der betroffenen Bevölkerung und in Unternehmen über Hochwasserrisiken und Verhalten im Ereignisfall	nicht relevant
Summe Oberziel 3	Reduktion nachteiliger Folgen während eines Hochwasserereignisses	sehr große Fortschritte

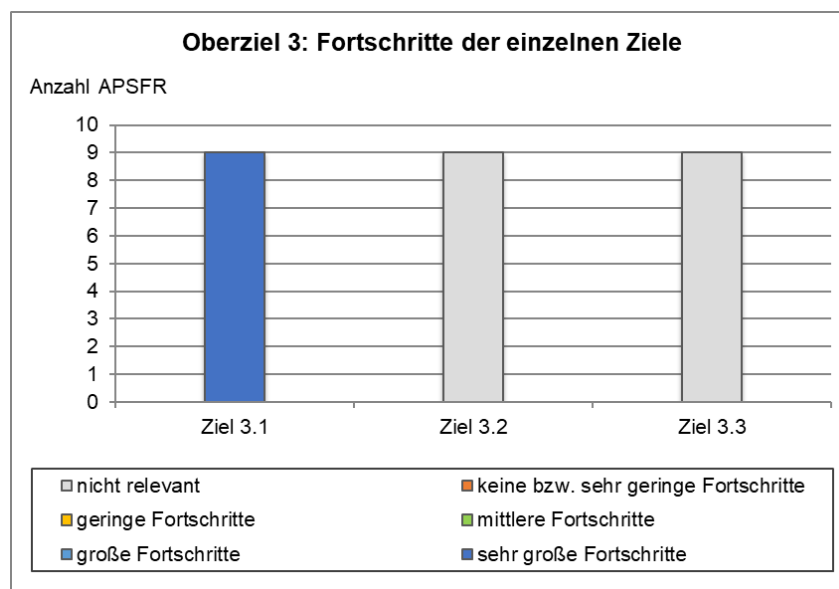


Abbildung 5: Fortschritte der einzelnen Ziele des Oberziels 3

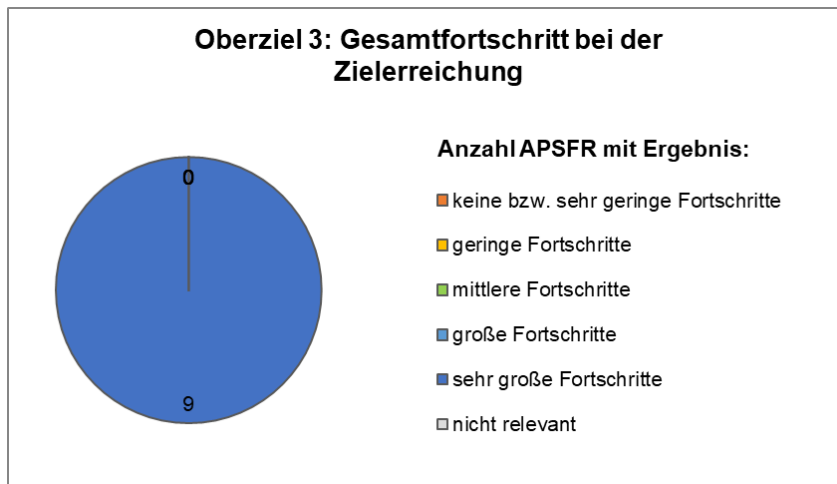


Abbildung 6: Gesamtfortschritte der Ziele des Oberziels 3

1.4 Oberziel 4

Tabelle 4: Ergebnis der Fortschrittsbewertung zum Oberziel 4 im Überblick

Ziel	Beschreibung	Ergebnis
Ziel 4.1	Verbesserung der Vorbereitung und der Bereitstellung von Nothilfen	nicht relevant
Ziel 4.2	Verbesserung der Vorbereitung und Umsetzung der Beseitigung von Umweltschäden	nicht relevant
Ziel 4.3	Verbesserung der Vorbereitung und Umsetzung der Ereignis- und Schadensdokumentation	nicht relevant
Ziel 4.4	Verbesserung der Absicherung finanzieller Schäden	sehr große Fortschritte
Summe Oberziel 4	Vermeidung neuer Risiken (im Vorfeld eines Hochwassers) im Hochwasserrisikogebiet	sehr große Fortschritte

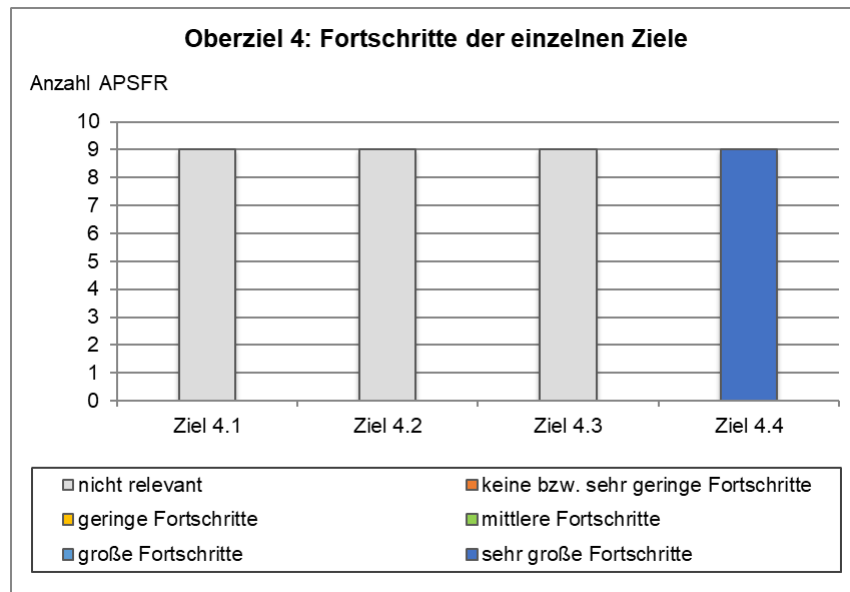


Abbildung 7: Fortschritte der einzelnen Ziele des Oberziels 4

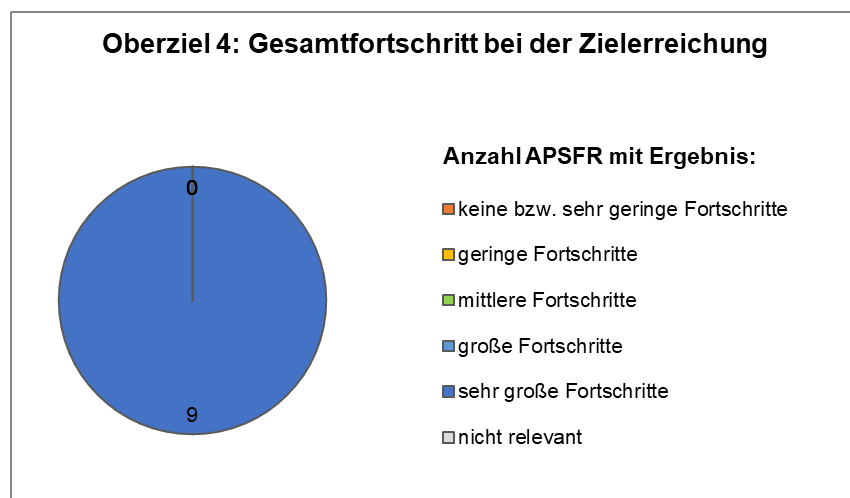


Abbildung 8: Gesamtfortschritte der Ziele des Oberziels 4

2. Küstenhochwasser

2.1 Oberziel 1

Tabelle 5: Ergebnis der Fortschrittsbewertung zum Oberziel 1 im Überblick

Ziel	Beschreibung	Ergebnis
Ziel 1.1	Verbesserung der Flächenvorsorge durch Berücksichtigung der Hochwasserrisiken in der räumlichen Planung und Fachplanung	sehr große Fortschritte
Ziel 1.2	Sicherung von Flächen zur Vermeidung neuer Risiken und zum Erhalt von Retention und Wasserrückhalt in der räumlichen Planung	nicht relevant
Ziel 1.3	Steigerung des Anteils hochwasserangepasster (Flächen-) Nutzungen	nicht relevant
Ziel 1.4	Verbesserung der Bauvorsorge bei Neubau und Sanierungen (hochwasserangepasste Bauweise)	nicht relevant
Ziel 1.5	Verbesserung des hochwasserangepassten Umgangs (Lagerung, Verarbeitung) mit wassergefährdenden Stoffen	nicht relevant
Summe Oberziel 1	Vermeidung neuer Risiken (im Vorfeld eines Hochwassers) im Hochwasserrisikogebiet	sehr große Fortschritte

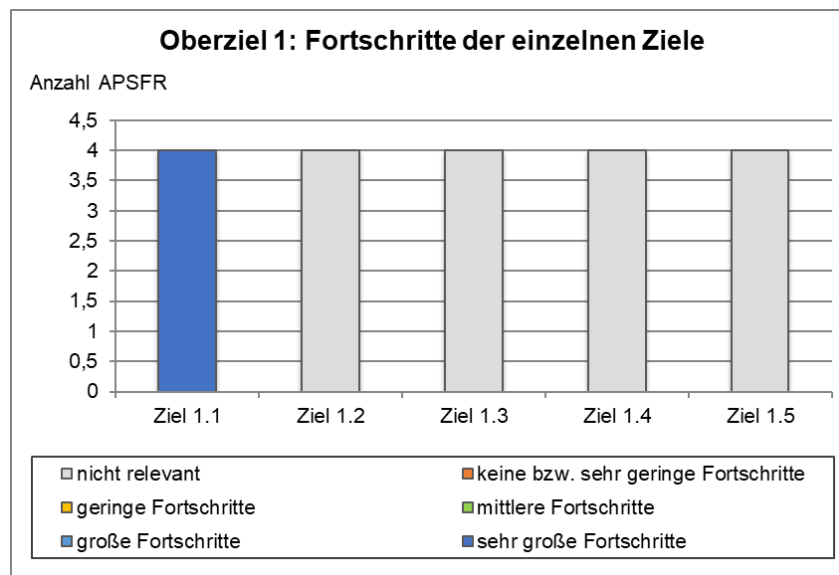


Abbildung 9: Fortschritte der einzelnen Ziele des Oberziels 1

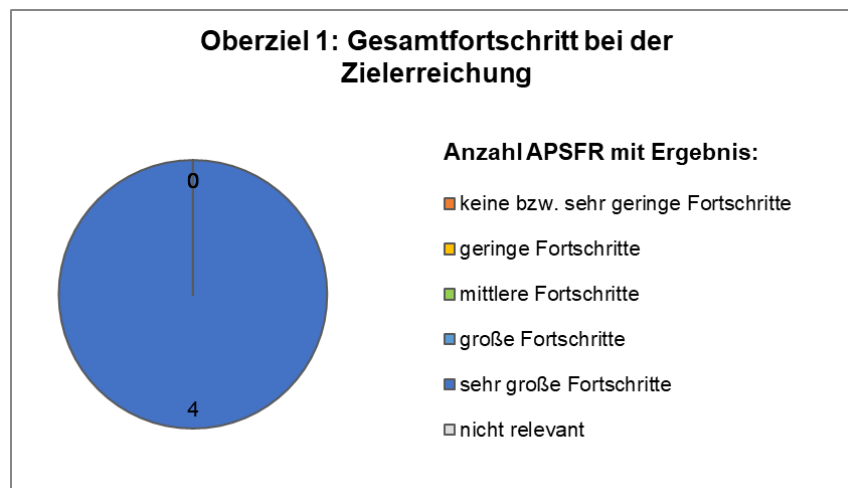


Abbildung 10: Gesamtfortschritte der Ziele des Oberziels 1

2.2 Oberziel 2

Tabelle 6: Ergebnis der Fortschrittsbewertung zum Oberziel 2 im Überblick

Ziel	Beschreibung	Ergebnis
Ziel 2.1	Verbesserung/Erhöhung des natürlichen Wasserrückhalts	nicht relevant
Ziel 2.2	Verbesserung des Wasserrückhalts in Siedlungsgebieten (Umgang mit Niederschlagswasser)	nicht relevant
Ziel 2.3	Verbesserung des Abflussvermögens in gefährdeten Bereichen	nicht relevant
Ziel 2.4	Minderung/Drosselung von Hochwasserabflüssen	nicht relevant
Ziel 2.5	Verbesserung des Schutzes gegen Überschwemmungen inklusive der Bauvorsorge im Bestand	sehr große Fortschritte
Ziel 2.6	Reduzierung des Schadenspotenzials in überschwemmungsgefährdeten Siedlungsgebieten durch Nutzungsanpassungen und -änderungen sowie durch die Verbesserung des angepassten Umgangs mit wassergefährdenden Stoffen	nicht relevant
Ziel 2.7	Ergänzung weiterer Schutzmaßnahmen bzw. Schaffung oder Verbesserung der Voraussetzungen zur Reduzierung bestehender Risiken	nicht relevant
Summe Oberziel 2	Reduktion bestehender Risiken (im Vorfeld eines Hochwassers) im Hochwasserrisikogebiet	sehr große Fortschritte

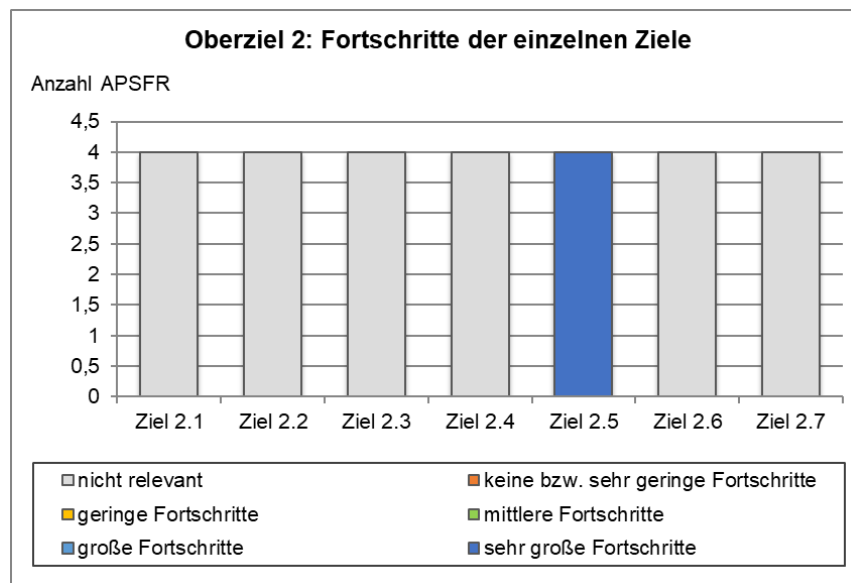


Abbildung 11: Fortschritte der einzelnen Ziele des Oberziels 2

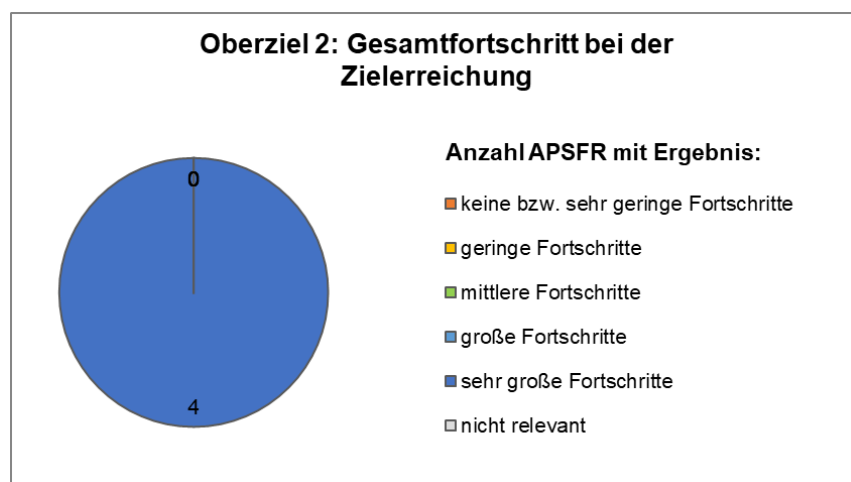


Abbildung 12: Gesamtfortschritte der Ziele des Oberziels 2

2.3 Oberziel 3

Tabelle 7: Ergebnis der Fortschrittsbewertung zum Oberziel 3 im Überblick

Ziel	Beschreibung	Ergebnis
Ziel 3.1	Bereitstellung und Verbesserung von Vorhersagen zu Sturmfluten, Hochwasser, Wasserständen	sehr große Fortschritte
Ziel 3.2	Verbesserung eines Krisenmanagements durch Alarm- und Einsatzplanung	sehr große Fortschritte
Ziel 3.3	Förderung der Kenntnisse der betroffenen Bevölkerung und in Unternehmen über Hochwasserrisiken und Verhalten im Ereignisfall	sehr große Fortschritte
Summe Oberziel 3	Reduktion nachteiliger Folgen während eines Hochwasserereignisses	sehr große Fortschritte

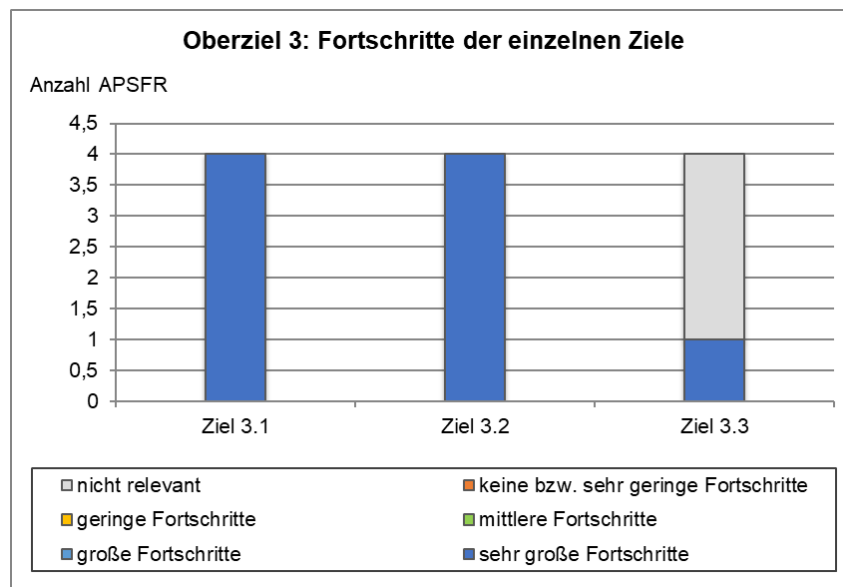


Abbildung 13: Fortschritte der einzelnen Ziele des Oberziels 3

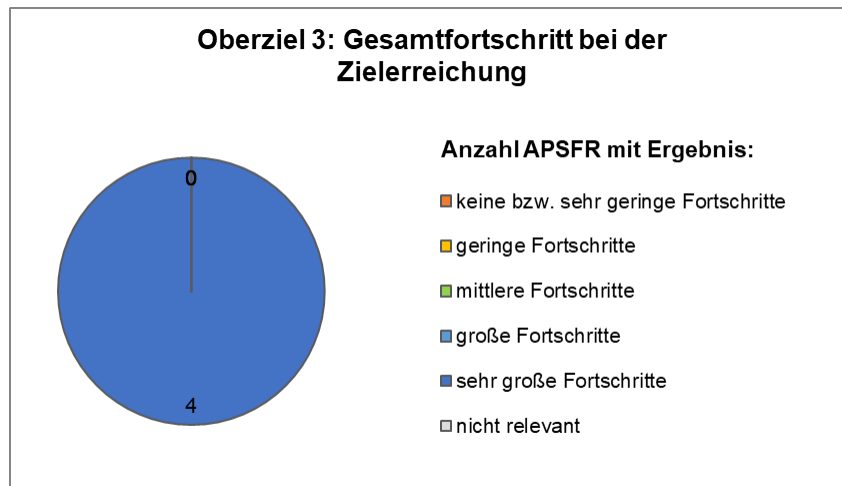


Abbildung 14: Gesamtfortschritte der Ziele des Oberziels 3

2.4 Oberziel 4

Tabelle 8: Ergebnis der Fortschrittsbewertung zum Oberziel 4 im Überblick

Ziel	Beschreibung	Ergebnis
Ziel 4.1	Verbesserung der Vorbereitung und der Bereitstellung von Nothilfen	nicht relevant
Ziel 4.2	Verbesserung der Vorbereitung und Umsetzung der Beseitigung von Umweltschäden	nicht relevant
Ziel 4.3	Verbesserung der Vorbereitung und Umsetzung der Ereignis- und Schadensdokumentation	nicht relevant
Ziel 4.4	Verbesserung der Absicherung finanzieller Schäden	nicht relevant
Summe Oberziel 4	Vermeidung neuer Risiken (im Vorfeld eines Hochwassers) im Hochwasserrisikogebiet	

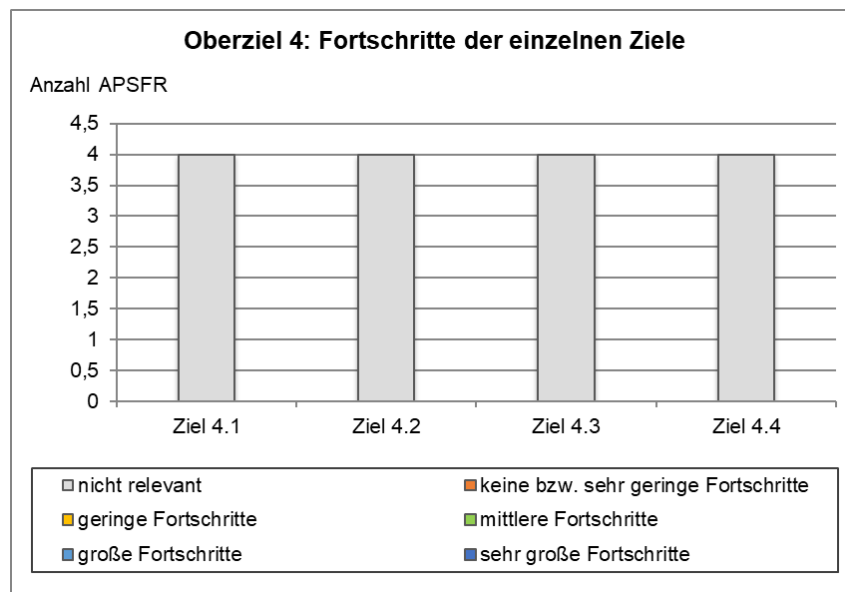


Abbildung 15: Fortschritte der einzelnen Ziele des Oberziels 4

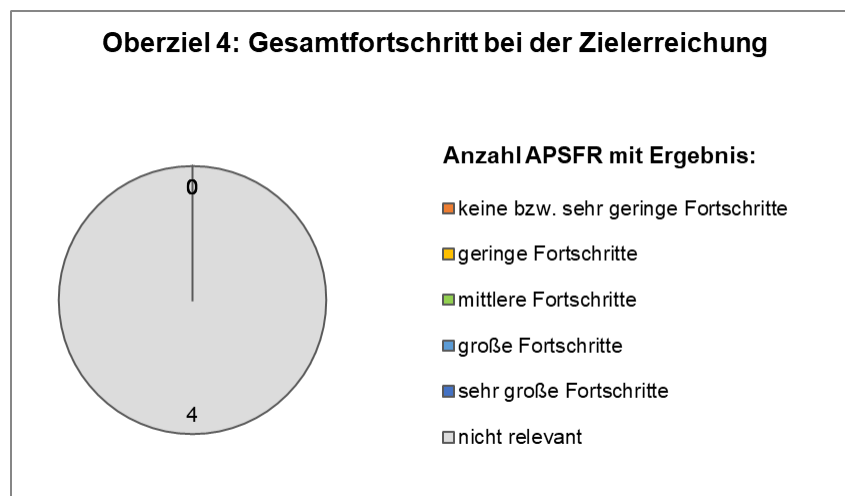


Abbildung 16: Gesamtfortschritte der Ziele des Oberziels 4